

Eglise remarquable



Point de vue



La Chapelle sur Usson



Jumeaux



St-Jean St-Gervais



St Martin d'Ollières



Peslières

## Circuit N° 10 : Les portes du Livradois



40 km



1370 m



3 h

France → Puy-de-Dôme

Photo : S. Mennetrier




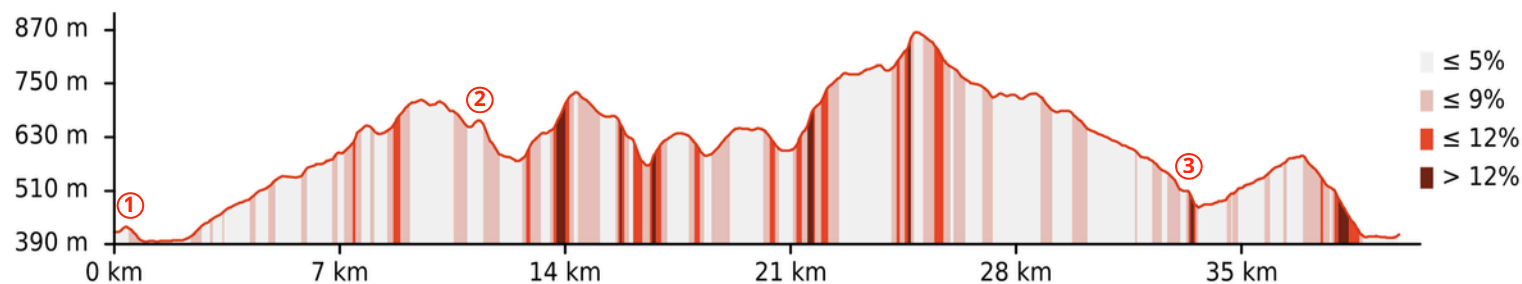
1370 m



All-mountain /  
cross-country



VAE possible



© Norbert Dutranoy

### Jumeaux et la batellerie sur l'Allier

L'Allier a été pendant longtemps une rivière navigable. De nombreuses marchandises y transitaient, apportant jusqu'à Paris, du charbon de Brassac, du papier d'Ambert ou encore de la pierre de Volvic. Ainsi, plus de 2000 bateaux, appelés sapinières, pouvaient être construits par les charpentiers de la marine près de Jumeaux et Brassac. La création du chemin de fer reliant Nîmes à Paris au 19e siècle mis fin à cette économie en cédant la place à l'activité minière et l'agriculture.

### La chapelle sur Usson et le chasseur de loups

Comme son nom l'indique, ce village possède une chapelle. Celle-ci, construite au 12e siècle sur un piton volcanique, s'est entourée de maisons au Moyen-Age. Un seigneur local logeait dans le château-ferme situait à quelques mètres et dont le bâtiment est encore visible et habité aujourd'hui. Un des hameaux de la commune porte le nom de Coupe-Gorge et fait référence au plus grand chasseur de loup (400) de France de son temps : le chevalier Gilbert de la Colombe.



© Norbert Dutranoy




© Norbert Dutranoy

### Saint-Jean-Saint-Gervais, un village sans âmes

Situé sur un promontoire rocheux et prenant place sur un ancien site fortifié mérovingien, Saint-Jean-Saint-Gervais a la particularité d'être un village qui ne possède pas d'habitants dans son bourg. On y retrouve les bâtiments ecclésiastiques et municipaux. Les habitants se situent dans les nombreux hameaux alentours en raison du manque de place sur la butte. Le village est également localisé sur la via Arverna en raison de sa source d'eau "miraculeuse".

### Les monts du Livradois

Le Livradois correspond à une entité géographique, géologique, et culturelle à cheval sur les départements du Puy de Dôme et de la Haute-Loire. Avec le Forez, il forme le Parc Naturel Régional du Livradois-Forez. Ce vieux massif granitique a été marqué au Moyen-Age par l'industrie florissante de la papeterie et de la sylviculture avant de connaître un exode rural massif au 20e siècle. Il en résulte aujourd'hui un espace peu peuplé, fortement boisé et aux formes douces.



© ybastin

Cotation  
UtagawaVTT  
■ Difficile  
Cotation  
site labellisé  
■ Difficile  
Indice IBP  
118 BYC

Poussage & Portage  
Petit poussage  
Difficulté physique  
Extrêmement difficile  
Difficulté technique  
Peu difficile  
Engagement  
Peu important

Retrouvez la trace GPS sur  
UtagawaVTT.com :

